

# भारत : राजनैतिक

- भारत का कुल क्षेत्रफल 32.8 लाख वर्ग किमी है, जो विश्व के कुल भौगोलिक क्षेत्रफल का 2.4% है।
- भारत क्षेत्रफल की दृष्टि से विश्व का सातवां (रूस, कनाडा, चीन, संयुक्त राज्य अमेरिका, ब्राजील व ऑस्ट्रेलिया के बाद) बड़ा देश है।
- भारत जनसंख्या की दृष्टि से दूसरा (चीन के बाद) बड़ा देश है।
- यहाँ विश्व की 17.5 प्रतिशत जनसंख्या निवास करती है।

- भारत की मुख्य भूमि का अक्षांसीय व देशांतरीय विस्तार लगभग 30° है।
- भारत की उत्तर से पश्चिम तक की दूरी 3,214 किमी. तथा पूर्व से पश्चिम तक की दूरी 2,933 किमी. है।
- गुजरात से अरुणाचल प्रदेश के स्थानीय राज्य में लगभग दो घंटे का अंतर है। अर्थात् 82°30' पूर्वी देशांतर रेखा को भारत की मानक सम्मोचन माना गया है।
- भारत की मानक सम्मोचन रेखा इलाहाबाद के पास नैनी से होकर गुजरती है।
- भारत का समय मीनविच समय से 5 घंटा, 30 मिनट आगे है।



## पड़ोसी देश तथा उनकी सीमा को स्पर्श करने वाले भारत के राज्य

देश	सीमावर्ती राज्य
पश्चिम	जम्मू और कश्मीर, पंजाब, राजस्थान व गुजरात
चीन	जम्मू और कश्मीर, हिमाचल प्रदेश, उत्तराखंड, सिक्किम तथा अरुणाचल प्रदेश
बांग्लादेश	मिझोरम, त्रिपुरा, असम, नेपाल व पश्चिम बंगाल
म्यांमार	अरुणाचल प्रदेश, तमिलनाडु, मेघालय व मिझोरम
नेपाल	उत्तराखंड, उत्तर प्रदेश, बिहार, पश्चिम बंगाल व सिक्किम
भूटान	पश्चिम बंगाल, सिक्किम, अरुणाचल प्रदेश तथा असम
अफगानिस्तान	जम्मू और कश्मीर

- भारत की तट रेखा पर कुल 9 राज्य (गुजरात, महाराष्ट्र, गोवा, कर्नाटक, केरल, तमिलनाडु, आंध्र प्रदेश, ओडिशा एवं पश्चिम बंगाल) स्थित हैं।
- श्रीलंका के द्वीप आंध्र प्रदेश में पुलिकट द्वीप के समीप स्थित है। यहाँ भारत का उपग्रह प्रक्षेपण केंद्र 'सतीश धवन अंतरिक्ष केंद्र' स्थित है।
- केन द्वीप भारत का एकमात्र सक्रिय ज्वालामुखी है। यह अरुणाचल प्रदेश पर स्थित है।

- भारत उत्तरी गोलार्ध में स्थित है। इसका मुख्य भाग 8°4' से 37°6' उत्तरी अक्षांश तथा 68°7' से 97°25' पूर्वी देशांतर तक है।
- भारत के प्रादेशिक अल क्षेत्र का विस्तार तट से 12 समुद्री मील तक है।
- माजुली द्वीप विश्व का सबसे बड़ा नदी द्वीप है।

- भारत की तटरेखा 7516.6 किमी. लंबी है। मुख्य भूमि से लगे कुल तट की लंबाई 5422.6 किमी. एवं मुख्य भूमि से दूर कुल तट की लंबाई 2094 किमी. है।
- राम सेतु (Adam's Bridge) भारत के पंचम द्वीप के अंतिम छोर मन्नार द्वीप से पश्चिम होकर श्रीलंका के मन्नार द्वीप तक एक मृच्छला में उबले जलमय भाग के रूप में विकसित है।

Map 1.1

# भारत : जनगणना 2011

- भारत के अधिकतम जनसंख्या वाले 5 राज्य - उत्तर प्रदेश > महाराष्ट्र > बिहार > प. बंगाल > आंध्र प्रदेश
- भारत के न्यूनतम जनसंख्या वाले 3 राज्य - सिक्किम < मिज़ोरम < अरुणाचल प्रदेश
- विश्व के सर्वाधिक जनसंख्या वाले 5 देश - चीन > भारत > सं.रा.अमेरिका > इटली > ब्राज़ील

- सर्वाधिक जनसंख्या वाले 3 केंद्रशासित प्रदेश - दिल्ली > पुद्दुचेरी > चंडीगढ़
- न्यूनतम जनसंख्या वाले 3 केंद्रशासित प्रदेश - लक्षद्वीप < दमन और दीव < दादरा और नगर हवेली

- उ.प्र. के सर्वाधिक जनसंख्या वाले प्रथम 3 जिले -
  1. इलाहाबाद
  2. मुंबई
  3. गाजियाबाद
- उ.प्र. के न्यूनतम जनसंख्या वाले अंतिम 3 जिले -
  1. महोबा
  2. पिब्रहुट
  3. हमीरपुर

## उत्तर प्रदेश

- सर्वाधिक जनघनत्व वाले तीन जिले - गाँजियाबाद > बाराबंकी > लखनऊ
- न्यूनतम जनघनत्व वाले 3 जिले - लखीमपुर < सोनभद्र < हमीरपुर

• **उत्तर प्रदेश** सर्वाधिक लिंगानुपात वाले 3 जिले - जौनपुर > अजमेरगढ़ > देवरिया

• **उत्तर प्रदेश** न्यूनतम लिंगानुपात वाले 3 जिले - गौतमबुद्ध नगर < हमीरपुर < बलिया

सर्वाधिक जनघनत्व वाले तीन राज्य - बिहार > पश्चिम बंगाल > केरल  
 न्यूनतम जनघनत्व वाले तीन राज्य - अरुणाचल प्रदेश < मिज़ोरम < सिक्किम  
 सर्वाधिक लिंगानुपात वाले तीन राज्य - केरल > छत्तीसगढ़ > आंध्र प्रदेश  
 न्यूनतम लिंगानुपात वाले तीन राज्य - हरियाणा < जम्मू और कश्मीर < सिक्किम



• न्यूनतम जनघनत्व (17)  
 • सर्वाधिक लिंगानुपात (972)

- सर्वाधिक लिंगानुपात वाले तीन राज्य - अरुणाचल प्रदेश (972) > मिज़ोरम > मेघालय
- न्यूनतम लिंगानुपात वाले तीन राज्य - हरियाणा (834) < राजस्थान < जम्मू और कश्मीर
- सर्वाधिक साक्षरता प्रतिशत वाले तीन राज्य - केरल > मिज़ोरम > मेघ
- न्यूनतम साक्षरता प्रतिशत वाले तीन राज्य - बिहार < अरुणाचल प्रदेश < राजस्थान

- सर्वाधिक साक्षरता दर वाले 3 जिले - गौतमबुद्ध नगर > बनसपुर नगर > श्रीरंग
- न्यूनतम साक्षरता दर वाले 3 जिले - बालासोरी < बाराबंकी < बलसारा

# भारत : जनगणना 2011

- जनगणना, 2011 का उल्लेख वाक्य - Our Census, Our Future (हमारी जनगणना, हमारा भविष्य)
- भारत की कुल जनसंख्या में ग्रामीण जनसंख्या - 68.9% तथा नगरीय जनसंख्या - 31.1%
- भारत की वार्षिक वृद्धि दर - 17.7% (ग्रामीण - 12.3% एवं नगरीय 31.8%)
- भारत में वयावी साक्षरता दर (Effective Literacy Rate) है - 73.0% (ग्रामीण - 67.8% एवं शहरी - 84.1%)
- जनगणना 2011 के अनुसार, भारत का लिंगानुपात है - 943
- जनगणना 2011 के अनुसार शिशु (0-6 वर्ष) लिंगानुपात है - 919 (वह वर्ष 2001 में 927 का)

- ▲ जनसंख्या के परिमिश में यह एक समूह, जो अधिक आयु के रूप में जाना जाता है - 0-14 वर्ष आयु समूह
- ▲ राष्ट्रीय जनसंख्या नीति, 2000 के अंतर्गत लक्ष्य था कि वर्ष 2045 तक जनसंख्या (में) स्थिरता प्राप्त कर ली जाएगी, अब यह लक्ष्य वर्ष रखा गया है - वर्ष 2070
- ▲ भारत में महिला आयु निर्भरता अनुपात (2011) है - 14.2%

● सर्वाधिक जनसंख्या वाला राज्य

● सर्वाधिक ग्रामीण जनसंख्या अनुपात वाली की सर्वाधिक जनसंख्या

● अनुसूचित जनजाति की सर्वाधिक जनसंख्या

● राष्ट्रीय जनसंख्या भारत (90.0%)

- शिक्षित प्रदेश में सर्वाधिक नगरीय जनसंख्या प्रतिशत (97.5%) - दिल्ली में सर्वाधिक नगरीय जनसंख्या वाला राज्य - महाराष्ट्र

● सर्वाधिक जनसंख्या प्रतिशत

● अनुसूचित जाति की सर्वाधिक जनसंख्या प्रतिशत वाला राज्य/केन्द्र शासित प्रदेश है - पंजाब

● अनुसूचित जनजातियों की सर्वाधिक जनसंख्या प्रतिशत वाला राज्य/केन्द्र शासित प्रदेश है - तमिल

● सर्वाधिक जनसंख्या (1106)

● न्यूनतम साक्षरता प्रतिशत

● न्यूनतम पुरुष व महिला साक्षरता प्रतिशत

● भारत में पुरुष साक्षरता दर - 88.9%

● भारत में महिला साक्षरता दर - 64.6%

● उत्तर प्रदेश में पुरुष व महिला साक्षरता दर क्रमशः - 77.3% और 57.2%

● उत्तर प्रदेश में नगरीय जनसंख्या का प्रतिशत - (22.3%)

● जनगणना 2011 के अनुसार, भारत में मिश्रित पंच (दस सर्वोच्च) नगरीय की कुल संख्या 53 है। सबसे छोटा दस जातीय नगर है - कोटा

● जनगणना 2011 : भारत में जनगणना नगरीय की कुल संख्या - 3892

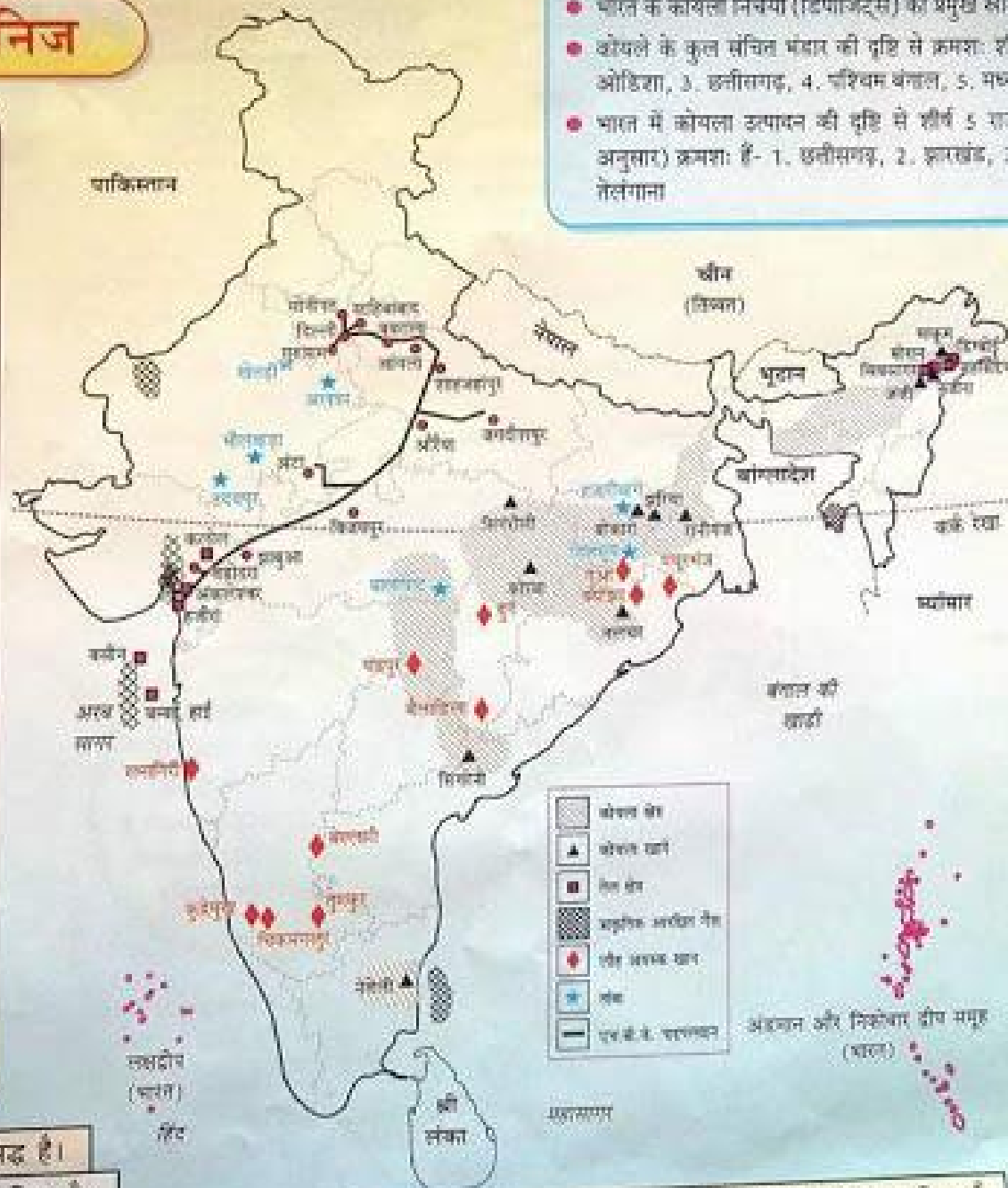




# भारत : प्रमुख खनिज

- नामचिक-नामफुक कोयला क्षेत्र, अरुणाचल प्रदेश के चांगलांग जिले में स्थित है।
- कोरवा कोयला क्षेत्र, छत्तीसगढ़ के कोरवा जिले में स्थित है।
- बराकर कोयला खदान, दामोदर खाड़ी कोयला उत्पादक क्षेत्र में स्थित है।
- उमरिया कोयला खदान, सोन खाड़ी कोयला उत्पादक क्षेत्र में स्थित है।
- सिंगरेनी कोयला खदान, गोदावरी खाड़ी कोयला-उत्पादक क्षेत्र में स्थित है।
- तलचर कोयला खदान, महानदी खाड़ी कोयला उत्पादक क्षेत्र में स्थित है।
- झरिका कोयला क्षेत्र, झारखंड में स्थित है।
- लिग्नाइट कोयले का विशालतम भंडार तमिलनाडु में स्थित है।
- बिसरामपुर कोयला क्षेत्र, छत्तीसगढ़ के सरगुजा जिले में है।
- भारत में पेट्रोलियम (कूड) का अपनी उत्पादक राज्य राजस्थान है।
- अंकलेश्वर, पेट्रोल भंडार के लिए प्रसिद्ध है।
- नवग्राम तेल क्षेत्र गुजरात में स्थित है।
- भारत में सर्वप्रथम खनिज तेल का कुआं खोया गया-माकुम (असम) में।

- चित्रदुर्ग क्षेत्र, मैंगनीज खनिज के लिए प्रसिद्ध है।
- इस्लीराजहरा क्षेत्र, लौह अयस्क के लिए प्रसिद्ध है।
- कोरानापुर क्षेत्र, बॉक्साइट खनिज के लिए प्रसिद्ध है।



- भारत के कोयला निचयों (टिपॉजिड्स) का प्रमुख स्रोत गोंडवाना तंत्र है।
- कोयले के कुल संचित भंडार की दृष्टि से क्रमशः शीर्ष 5 राज्य हैं- 1. झारखंड, 2. ओडिशा, 3. छत्तीसगढ़, 4. पश्चिम बंगाल, 5. मध्य प्रदेश
- भारत में कोयला उत्पादन की दृष्टि से शीर्ष 5 राज्य (2013-14 के आंकड़ों के अनुसार) क्रमशः हैं- 1. छत्तीसगढ़, 2. झारखंड, 3. ओडिशा, 4. मध्य प्रदेश, 5. तेलंगाना

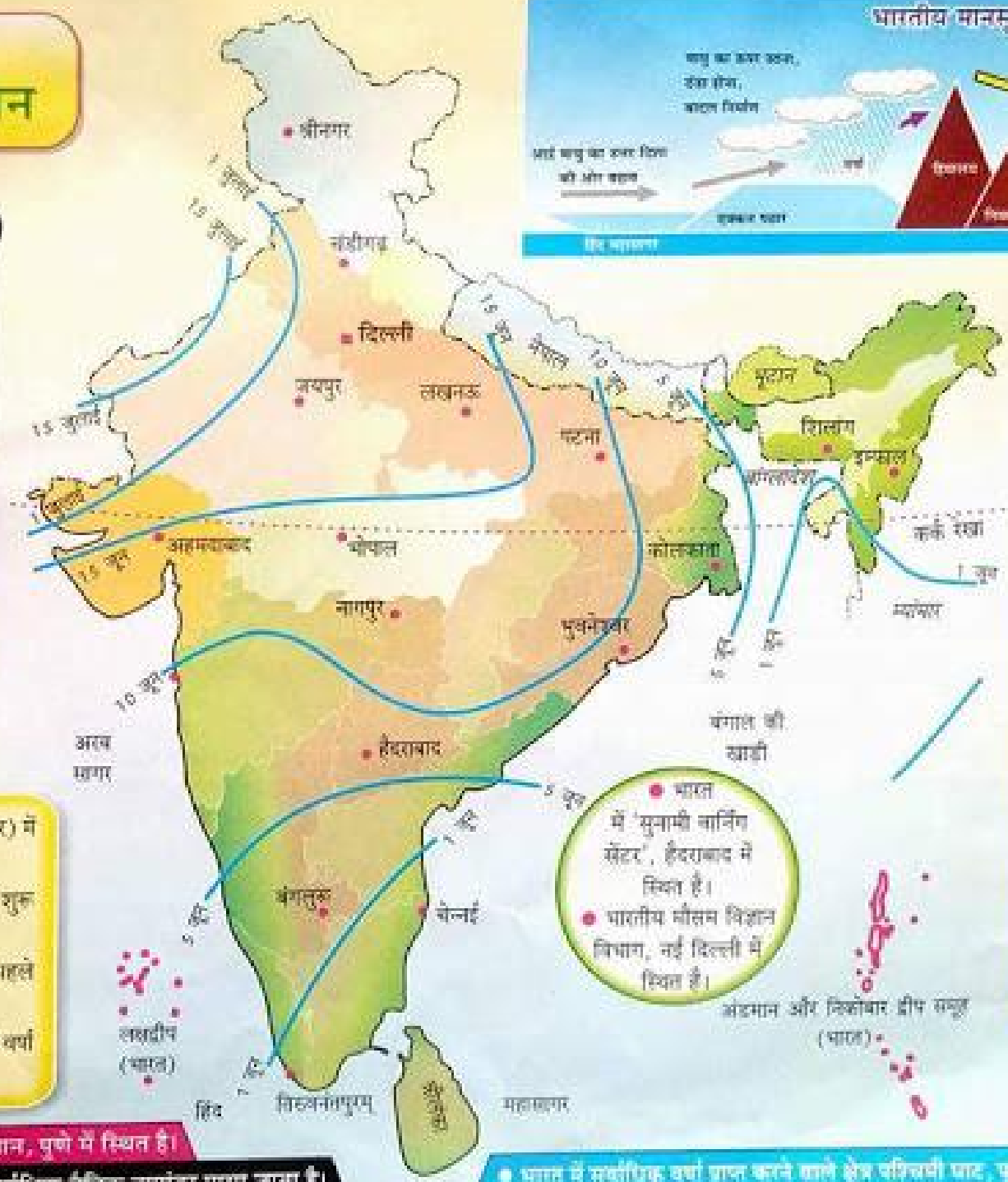
● ओडिशा में स्थित बादाम पहाड़, लौह अयस्क के लिए प्रसिद्ध है।

- भारत की सबसे पुरानी तेल शोधनशाला 'डिब्रूई' है।
- नूनमारी तेल शोधनशाला असम में है।
- लक्षीपट्टा तेल शोधनशाला आंध्र प्रदेश में है।
- एच.वी.जे. पाइपलाइन द्वारा प्राकृतिक गैस का परिवहन दक्षिणी बेसिन से किया जाता है।
- हजीरा - बिजवपुर-जगदीशपुर (एच.वी.जे.) गैस पाइप-लाइन गैस (GAIL) द्वारा निर्मित की गई है।
- भारत में अधिकतर प्राकृतिक गैस का उत्पादन बंबई हाई से किया जाता है।
- भारत में मैंगनीज का सर्वाधिक उत्पादक राज्य मध्य प्रदेश है।
- लौह अयस्क के उत्पादन में ओडिशा शीर्ष राज्य है।
- लंबा उत्पादन में राजस्थान शीर्ष राज्य है।
- सोना उत्पादन में कर्नाटक शीर्ष राज्य है।

# भारत : मानसून का आगमन

- भारत में अधिकांश वर्षा दक्षिण-पश्चिम मानसून से होती है।
- भारत में त्रिषकालीन मानसून के प्रवाह की सामान्य दिशा दक्षिण-पश्चिम से उत्तर-पूर्व की ओर होती है।
- शीतकाल में मानसून की दिशा उत्तर-पूर्व से दक्षिण-पश्चिम की ओर होती है।
- उत्तरी-पूर्वी मानसून से सबसे अधिक वर्षा तमिलनाडु राज्य को प्राप्ता होती है।
- विश्व का सर्वाधिक वर्षा वाला स्थान थासिनगाम (मैसालय) है।

- भारत में सबसे कम वर्षा लेह (जम्मू और कश्मीर) में होती है।
- भारत में सितंबर महीने से मानसून का प्रत्यावर्तन शुरू हो जाता है।
- केरल राज्य में मानसून का आगमन सबसे पहले होता है।
- भारत के उतरी मैदानों में शीत ऋतु में होने वाली वर्षा पश्चिमी विक्षोभों द्वारा होती है।



- मानसून से अभिप्राय ऐसी जलवायु से है, जिसमें वायु के अनुसार पवनों की दिशा में उत्क्रमण हो जाता है।
- मानसून शब्द की उत्पत्ति अरबी भाषा के 'मौसिम' शब्द से हुई है।
- भारत एक उष्ण कटिबंधीय मानसूनी जलवायु वाला देश है।

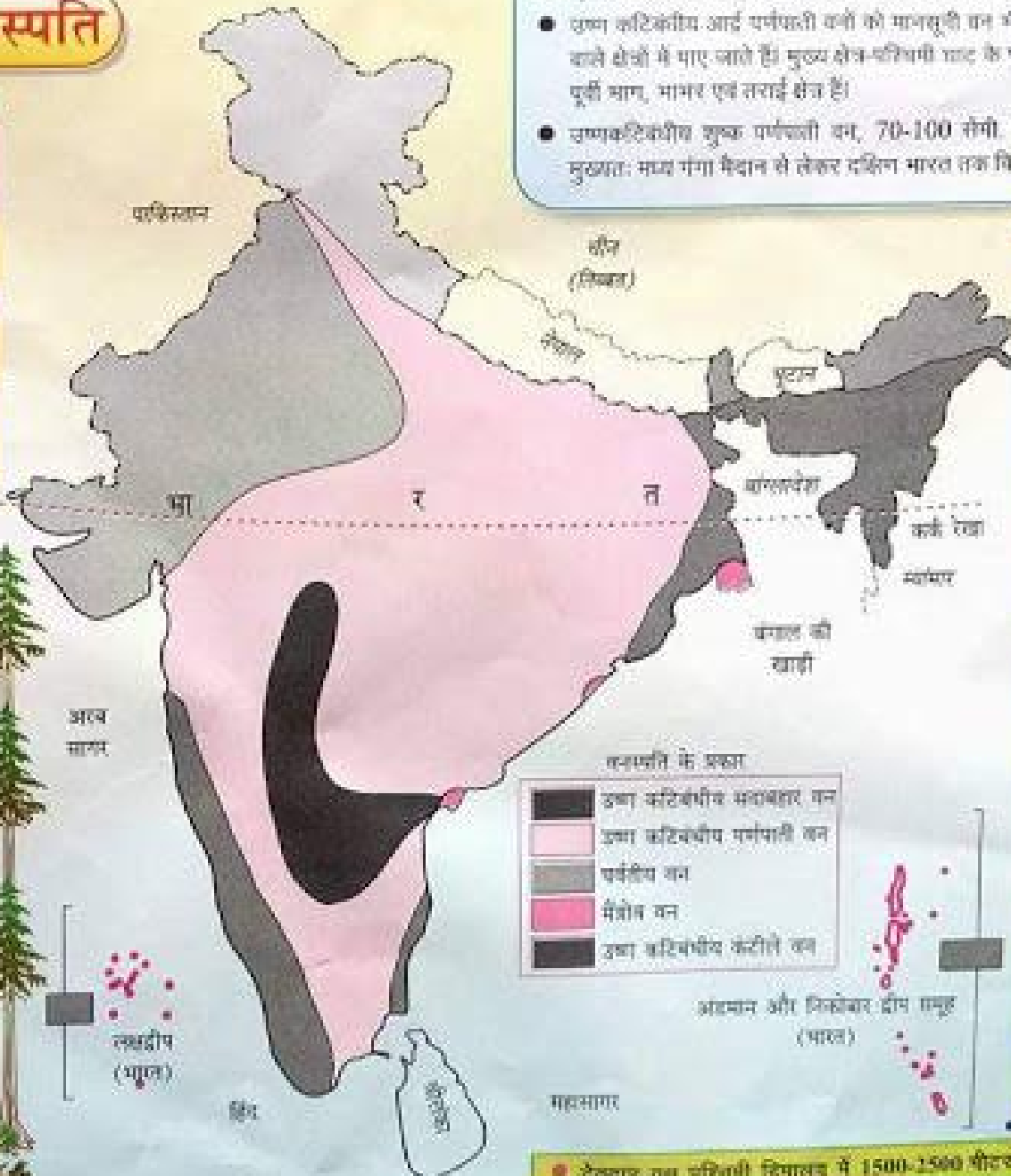
● भारत में 'सुनामी नार्निंग सेंटर', हैदराबाद में स्थित है।  
● भारतीय मौसम विज्ञान विभाग, नई दिल्ली में स्थित है।

● भारतीय उष्णकटिबंधीय मौसम विज्ञान संस्थान, पुणे में स्थित है।  
● भारत में राजस्थान के मरुस्थलीय क्षेत्रों में सर्वाधिक दैनिक तापान्तर पाया जाता है।  
● भारत में सर्वाधिक वर्षा प्राप्त करने वाले क्षेत्र पश्चिमी घाट, पूर्वी हिमालय और मेघालय हैं।

# भारत : प्राकृतिक वनस्पति

राज्य	प्रमुख वनस्पतियाँ
महाराष्ट्र	- अमरा रत्नागिरि, देवगढ़-विजयपट्टी, कुहालिका-खेडवा, मुम्बरा-दीवा, भीमबल, पैलरना, मालवम इत्यादि।
कर्नाटक	- कुंजानुर, दक्षिण कन्नड़/होन्नावर, कनकापुर इत्यादि।
केरल	- वेम्बनाद, कन्नूर।
तमिलनाडु	- पिच्चवम, मधुपेट, रामनाल, पुलिकट, काञ्चीली इत्यादि।
पश्चिम बंगाल	- सुंदरबना।
ओडिशा	- मितरकनिबर, देवी, घामरा, पिल्ला इत्यादि।

- सुंदरी, भारत के पश्चिम बंगाल एवं बांग्लादेश में फैले सुंदरबन डेल्टा क्षेत्र के पर्वतीय वृक्ष हैं।
- उष्ण कटिबंधीय आर्द्र पर्णपाती वनों को मानसूनी वन भी कहते हैं, जो 100-150 सेमी. वर्षा वाले क्षेत्रों में पाए जाते हैं। मुख्य क्षेत्र-पश्चिमी तट के पूर्वी भाग, प्रायद्वीपीय भारत का उत्तर पूर्वी भाग, भाबर एवं तराई क्षेत्र हैं।
- उष्णकटिबंधीय शुष्क पर्णपाती वन, 70-100 सेमी. वर्षा वाले क्षेत्रों में पाए जाते हैं, ये मुख्यतः मध्य गंगा मैदान से लेकर दक्षिण भारत तक विस्तृत हैं।



- भोजपत्र वृक्ष हिमालय क्षेत्र में 4500 मी. की ऊंचाई पर पाया जाने वाला वृक्ष है।
- भारत में उष्णकटिबंधीय शुष्क पर्णपाती (पलाश-झी) वन सर्वाधिक वृहत् क्षेत्र में पाया जाता है।
- साल तथा सागौन उष्णकटिबंधीय आर्द्र पर्णपाती वन के महत्वपूर्ण वृक्ष हैं।
- फर, देवदार, सूरस, बंस्टनट, सिद्धार और पीड़ मौसमी कटिबंधीय वनों के प्रमुख वृक्ष हैं।
- हिमालय उष्णकटिबंधीय सदाहरण वृक्ष है।
- झूटिया मोनोल्थरम (डाक) पलाश को 'जंगल की आग' कहा जाता है।
- पीड़ हिमालय क्षेत्र में 900-1000 मी. की ऊंचाई पर पाया जाता है।
- सागौन के वृक्ष मध्य प्रदेश, छत्तीसगढ़, ओडिशा, कर्नाटक, तमिलनाडु, गुजरात एवं महाराष्ट्र में पाए जाते हैं।

## भारतीय वन स्थिति रिपोर्ट, 2015

विवरण	संबंधित सूचकांक
देश में कुल वनावरण	देश के कुल भौगोलिक क्षेत्र का 21.34%
देश में कुल वनावरण एवं वृक्षावरण	देश के कुल भौगोलिक क्षेत्र का 24.16%
देश में कुल वृक्षावरण	देश के कुल भौगोलिक क्षेत्र का 2.82%
उत्तर प्रदेश में अभिलेखित वन क्षेत्र (Recorded Forest Area)	प्रदेश के भौगोलिक क्षेत्रफल का 6.88% तथा भारत के कुल वन क्षेत्र का 2.17%
उत्तर प्रदेश में कुल वनावरण	प्रदेश के कुल भौगोलिक क्षेत्रफल का 6.00%
उत्तर प्रदेश में कुल वृक्षावरण	प्रदेश के कुल भौगोलिक क्षेत्रफल का 2.92%

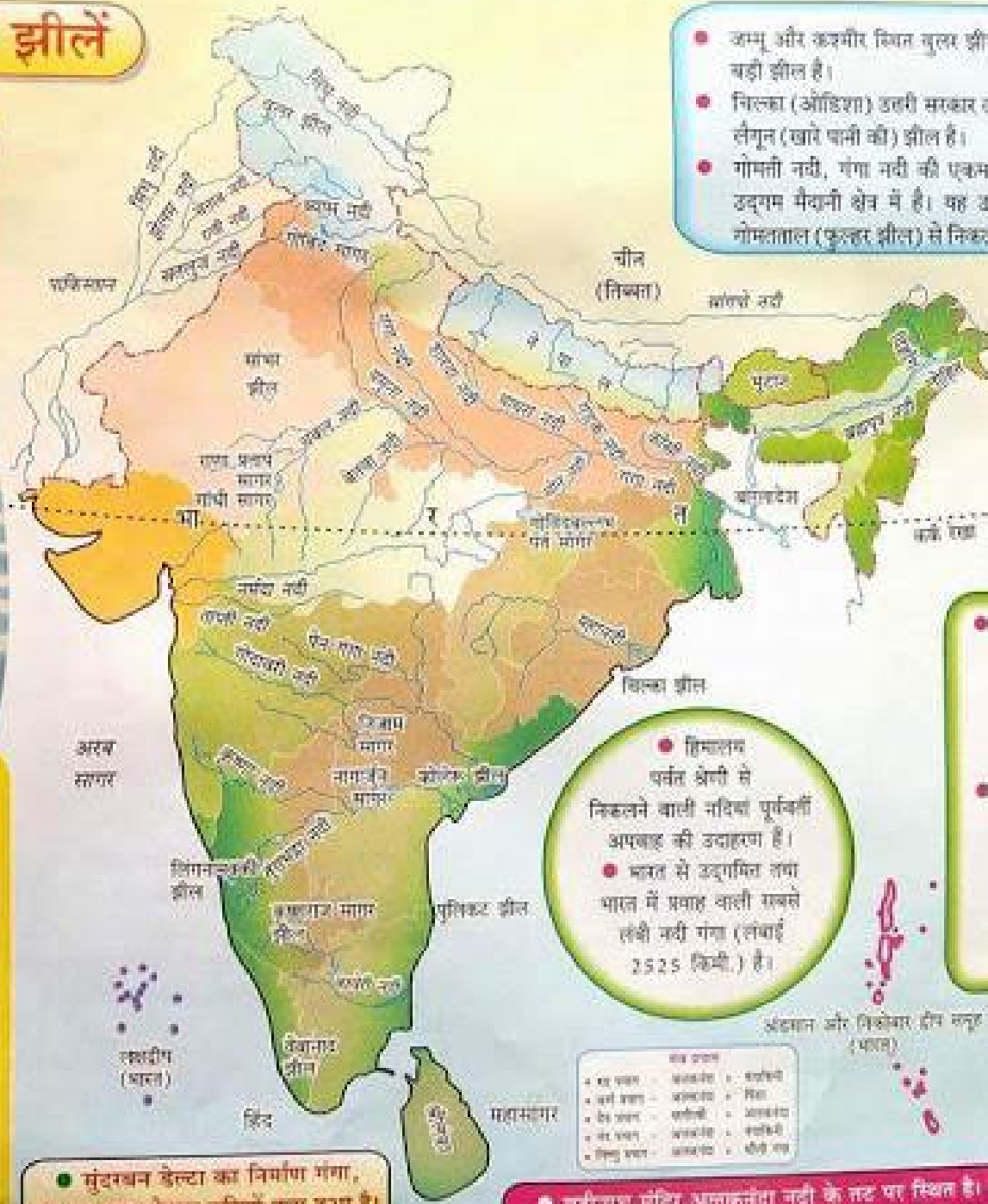
● देवदार वृक्ष पश्चिमी हिमालय में 1500-2500 मीटर की ऊंचाई पर पाए जाते हैं।

● खेजरी वृक्ष (मरुभूत वन राज) सांप्रदायिक खेजरी में प्रमुख एक बहु-उद्देशीय वृक्ष है।

# भारत : नदियां एवं झीलें

- सिंधु नदी तंत्र : सिंधु एवं उसकी सहायक नदियां - इंदिरा, चिनाब, रावी, ब्यास, सतलज (पंचनद) आदि।
- सातजल नदी हिमालय स्थित एकमात्र नाल से निकलती है। यह हिमालय की सभी श्रेणियों को काटती है।
- बांग्लादेश में प्रवेश करने से बाद गंगा नदी को पद्मा कहा जाता है।
- बांग्लादेश में पद्मा की मुख्यधारा में ब्रह्मपुत्र नदी के मिलने से इनकी संयुक्त धारा को जमुना कहा जाता है।
- ब्रह्मपुत्र, सतलज और सिंधु नदियों का स्रोत तिब्बत के मानसरोवर झील के पास ही स्थित है।
- किरातगंगा, इंदिरा नदी की सहायक नदी है।

- नर्मदा नदी उत्तर में विंध्य पर्वत और दक्षिण में सतपुड़ा पर्वत के मध्य स्थित भ्रंश घाटी से होकर बहती है।
- पश्चिम की ओर बहने वाली नदियां जैसे - नर्मदा, ताप्ती, पेरियार आदि डेल्टा का निर्माण न करके एश्चुअरी का निर्माण करती हैं।
- सोन नदी, नर्मदा नदी तथा महानदी, तीनों का उद्गम अमरकंटक पठार से होता है।
- यमुना नदी का उद्गम यमुनोत्री हिमनद के बंदरपूछ खेटी के पास से होता है।



- जमु और ऊदमीर स्थित वुलर झील भारत की सबसे बड़ी झील है।
- चिल्का (ओडिशा) डेल्टा सरकार तट पर स्थित भारत की सबसे बड़ी लैगून (खारे पानी की) झील है।
- गोमती नदी, गंगा नदी की एकमात्र ऐसी सहायक नदी है जिसका उद्गम मैदानी क्षेत्र में है। यह उत्तर प्रदेश के पीलीभीत जिले के गोमताताल (कुलहर झील) से निकलती है।

- लोकटक झील (मणिपुर) में केवुल लामजाओ नामक तैराक हुआ राष्ट्रीय पार्क स्थित है।
- गंगा नदी का उद्गम गंगोत्री हिमनद से होता है।

- प्रायद्वीपीय भारत की सबसे लंबी नदी गोदावरी (1465 किमी.) है, जो कि भारत की दूसरी सबसे लंबी (गंगा प्रथम) नदी है।
- प्रायद्वीपीय भारत में पूर्व दिशा में बहने वाली नदियों का उत्तर से दक्षिण का सही क्रम इस प्रकार है - सुवर्ण रेखा, महानदी, गोदावरी, कृष्णा, पेन्नार, कावेरी और वेगई।

● हिमालय पर्वत श्रेणी से निकलने वाली नदियां पूर्ववर्ती अपवाह की उदाहरण हैं।

● भारत से उद्गमित तथा भारत में प्रवाह वाली सबसे लंबी नदी गंगा (लंबाई 2525 किमी.) है।

नदी	लंबाई (किमी.)
गंगा नदी	2525
ब्रह्मपुत्र नदी	1465
गोदावरी नदी	1465
कृष्णा नदी	1465
पेन्नार नदी	1465
कावेरी नदी	1465
वेगई नदी	1465

● सुंदरबन डेल्टा का निर्माण गंगा, ब्रह्मपुत्र तथा मेघना नदियों द्वारा हुआ है।

● चट्टीनाथ मंदिर अलाकनंदा नदी के तट पर स्थित है।

- दक्षिण भारत की नदियां मुख्यतः सूक्ष्म अपवाह तंत्र रखती हैं।



### घाटियाँ व उनसे संबंधित राज्य

घाटी	राज्य
नेलांग	उत्तराखण्ड
सांगला, कुल्बु	हिमाचल प्रदेश
मर्छा	जम्मू और कश्मीर
यूधांग	सिक्किम
(यह घाटी Hot spring के रूप में भी जानी जाती है)	
शांति घाटी	केरल

## भारत : प्रमुख दर्रे



### पर्वतीय दर्रे व उनकी स्थिति

पर्वतीय दर्रे	राज्य
जैलेम-ला, लासु-ला	सिक्किम
बनिहाल, पांग-ला, जोरि-ला	जम्मू और कश्मीर
देहली-ला, शिमली-ला	हिमाचल प्रदेश
नांति, माना, त्रिपुलेख	उत्तराखण्ड
दुम-ला, बोमडि-ला, से-ला	अरुणाचल प्रदेश
पालघाट	केरल

- उष्णकटिबंधी जलवायु के अभाव पर प्राकृतिकीय बरतार के तीन भागों में बांटा जा सकता है- (a) दक्कन का पठार (b) मध्य उष्ण भूभाग (c) उत्तरी-पूर्वी पठार
- दक्कन के पठार के पश्चिम में पश्चिमी घाट, पूर्व में पूर्वी घाट और उत्तर में सतपुड़ा, मैकाल और महादेव पहाड़ियाँ स्थित हैं।
- पश्चिमी घाट, महाराष्ट्र, गोवा व कर्नाटक में सहयद्रि, तमिलनाडु में नीलगिरी और केरल में अन्नामलाई और इलायची (काईमम) के रूप में विस्तृत है।
- पूर्वी घाट में, पालकोण्डा श्रेणी, जखदी बल्लामाला व महेंद्रगिरी पहाड़ियाँ हैं।

- अरावली एवं विन्ध्य नृखण्डों के मध्य स्थित हैं - मालवा का पठार
- भारत में बड़ान ज्वालियाँ के निर्माण का क्रम - धारवाड़ - कुडग्या - विन्ध्यन - गोंडवाना
- पश्चिमी घाट की नीलगिरी पहाड़ी पर स्थित है - शांति घाटी/मौन घाटी

● भारत का न्यूनतम ऊँचाई वाला क्षेत्र है - केरल का कुडुनाह या (कुडुनाह)

● पठारवाँ पहाड़ियाँ संलग्न हैं - असम, मणिपुर, मेघालय, मिज़ोरम एवं त्पालीह से

- पूर्वोत्तर की पहाड़ी जनजातियों का पश्चिम से पूर्व सही क्रम है - गारो - खासी - जयंतिया - नागा
- भारत का विशालतम द्विपद है - सिचानिन

- शिमली-ला, हिमाचल प्रदेश को सिक्किम से जोड़ता है।

- जोरि-ला, श्रीनगर को लेह से जोड़ता है।
- बनिहाल दर्रा, जम्मू को श्रीनगर से जोड़ता है।

- नर्मदा एवं ताप्ती नदियों के मध्य स्थित है - सतपुड़ा श्रेणियाँ
- बालाघाट श्रेणी, हरिश्चन्द्र श्रेणी तथा सतमाता पहाड़ियाँ फैली हैं - महाराष्ट्र में

# भारत : प्राकृतिक

- भारत की सबसे नवीन पर्वत श्रेणी - हिमालय
- बृहत् हिमालय व पीर पंजाल श्रेणी के मध्य स्थित है - कश्मीर भाटी
- द्वितीय की सबसे ऊँची पर्वत चोटी है - माउंट एवरेस्ट

चूनेट  
मैटल  
चूनेट

अधिसारी परिसीमा

## अरावली पर्वत श्रेणी

- सबसे प्राचीन पर्वत शृंखलाओं में से एक है - अरावली
- पालनपुर (गुजरात) से लेकर राजस्थान, हरियाणा व दिल्ली तक विस्तृत
- निर्माण श्री-कैम्ब्रियन काल में
- सर्वोच्च चोटी-माउंट आबू स्थित गुफा शिखर (1723मी.)
- आयु 600-570 मिलियन वर्ष

चूनेट  
मैटल  
चूनेट

अधिसारी परिसीमा

## मालगिरी पहाड़ियाँ :

- कर्नाटक, केरल व तमिलनाडु राज्यों के मिलन स्थल पर
- पूर्वी घाट एवं पश्चिमी घाट का मिलन स्थल
- सर्वोच्च शिखर कोडागुडेट्टा (2637 मी.)

चूनेट  
मैटल  
चूनेट

रूपान्तर परिसीमा

मैटल



- भारत का सर्वोच्च पर्वत शिखर है - माउंट गॉडविन ऑस्टिन या (K<sub>2</sub>) (कलाकोम श्रेणी)
- हिमालय पर्वत श्रेणी के पर्वत शिखर एवं देश : माउंट एवरेस्ट (8848 मी. नेपाल) - गॉडविन ऑस्टिन (K<sub>2</sub>) (8611 मी. भारत) - कंचनजंघा (8598 मी. भारत/नेपाल) - मकालु (8463 मी. नेपाल)

अनापूर्णा :  
दक्षिण भारत की सबसे ऊँची चोटी (2695 मीटर),  
अनापूर्णाई (अन्नामलाई) श्रेणी में स्थित

## भारत : प्रमुख तथ्य

1. भारत में 29 राज्य तथा 7 केंद्रशासित प्रदेश हैं।
2. ये सात केंद्रशासित प्रदेश हैं- राष्ट्रीय राजधानी क्षेत्र दिल्ली, चंडीगढ़, लक्षद्वीप, दादरा और नगर हवेली, पुद्दुचेरी, अंडमान और निकोबार द्वीपसमूह तथा दमन और दीव।
3. उत्तर-पूर्वी राज्यों में सात बहनों (Seven Sisters) के नाम से प्रसिद्ध भारत के राज्य एवं उनकी राजधानियां- अरुणाचल प्रदेश (इटानगर), असम (दिसपुर), मेघालय (शिलोंग), मिजोरम (आइजोल), नगालैंड (कोहिमा), मणिपुर (इम्फाल) तथा त्रिपुरा (अगरतला)।
4. क्षेत्रफल की दृष्टि से भारत के शीर्ष 4 राज्य हैं- राजस्थान > मध्य प्रदेश > महाराष्ट्र > उत्तर प्रदेश।

### पश्चिमी तटीय मैदान (क्रम चौड़ा)

- गुजरात से गोवा तक का तटीय मैदान : कोंकण तट
- गोवा से मंगलौर (कर्नाटक) तक का क्षेत्र : कन्नड़ तट
- मंगलौर से कन्याकुमारी तक का तटीय मैदान : मालाबार तट

### क्या आप जानते हैं?

- लक्षद्वीप के अंतर्गत कुल 36 द्वीप आते हैं। इसके अधिकांश द्वीप प्रवाल उथलते के हैं।
- भारत का सर्वाधिक आबादी वाला द्वीप सालसेट द्वीप है, जिस पर मुंबई शहर स्थित है।
- केंद्रशासित प्रदेशों में सर्वाधिक जनसंख्या दिल्ली की तथा न्यूनतम जनसंख्या लक्षद्वीप की है।
- केंद्रशासित प्रदेशों में सर्वाधिक क्षेत्रफल अंडमान और निकोबार द्वीपसमूह का तथा न्यूनतम क्षेत्रफल लक्षद्वीप का है।

## भारत : राजनैतिक



1. कर्क रेखा को 23°30' उत्तरी अक्षांश भी कहते हैं। यह भारत को लगभग दो बराबर भागों में विभाजित करती है।
2. कर्क रेखा भारत के 8 राज्यों- गुजरात, राजस्थान, मध्य प्रदेश, छत्तीसगढ़, झारखंड, पश्चिम बंगाल, त्रिपुरा और मिजोरम से होकर गुजरती है।

### पूर्वी तटीय मैदान (अधिक चौड़ा)

1. ओडिशा व आंध्र प्रदेश के तटवर्ती मैदान (उत्तर तटीय भाग से गोदावरी डेल्टा तक) : उत्कल तट/कॉरिंग तट/उत्तरी मरकार तट
2. आंध्र प्रदेश से लेकर तमिलनाडु के तटीय मैदान तक (कृष्णा-गोदावरी डेल्टा से कन्याकुमारी तक विस्तृत) : कोरोमंडल तट

- अंडमान और निकोबार द्वीपसमूह का सर्वोच्च शिखर सैडल पीक (732 मी.) है।
- अंडमान और निकोबार द्वीपसमूह में केवल 38 द्वीप ही बसे हुए हैं, शेष निर्जन हैं।